

Согласовано
Администрации Фрунзенского
сельского поселения
_____ Е. У. Яцазов
« _____ » _____ 2022г.

Согласовано
Начальник ОГИБДД ОМВД
России наурскому району
_____ М.Х.Хункурханов
« _____ » _____ 2022г.

Утверждаю
Директор МБОУ «Фрунзенской
СОШ»
_____ И.Л.-А.Закаев
« _____ » _____ 2022г.

Паспорт

Дорожной безопасности
МБОУ «Фрунзенская средняя общеобразовательная школа».

Общие сведения

Муниципальное общеобразовательное учреждение МБОУ «Фрунзенская СОШ»..

Тип ОУ: средняя общеобразовательная школа

Местонахождение ОУ: 366135 с.Фрунзенское, Наурский район, ул. Школьная – 13

Фактический адрес: 366135 с.Фрунзенское, Наурский район, ул. Школьная – 13

Руководители ОУ:

Директор Закаев Ибрагим Лом-Алиевич 8928 787 63 06

Заместитель директора
по учебной работе Музаева Марет Хамзатовна 8928 478 18 73

Заместитель директора
По воспитательной работе Алиев Муслим Хасанович 8928 784 38 91

Инспектор по пропаганде БДД ОГИБДД ОМВД России
По Наурскому району Исаев Насуха Хамдович 8933 777 76 54

Ответственные педагоги за мероприятия по профилактике детского травматизма
руководитель ОБЖ школы Даудов Ахъяд Исмаилович 8966 721 28 09

Количество обучающихся 252

Наличие уголка по БДД коридор 1 этаж

Наличие класса по БДД не имеется

Наличия авто-площадок по БДД нет

Наличие Газель в ОУ (школьного) предназначенного для перевозки обучающихся (воспитанников) да

Владелец Газели:

МБОУ «Фрунзенская СОШ»

Время занятий в ОУ:

1-ая смена: 8.30-14.30

Внеклассные занятия: 15.00-17.00

Телефоны оперативных служб:

МЧС – 01 (101)

Полиция - 02 (102)

Скорая помощь - 03 (103)

Приложения:

1. Образцы схем муниципального общеобразовательного учреждения:

1.1. План-схема района расположения ОУ, пути движения транспортных средств и детей.

1.2. Схема организации дорожного движения в непосредственной близости от образовательного учреждения с размещением соответствующих технических средств, маршруты движения детей и расположение парковочных мест.

1.3. План схема путей движения транспортных средств к местам разгрузки/погрузки и рекомендуемых безопасных путей передвижения обучающихся по территории муниципального общеобразовательного учреждения.

2. Пояснительная записка к паспорту дорожной безопасности муниципального общеобразовательного учреждения.

Содержание


I. План-схемы ОУ.

- 1) район расположения ОУ, пути движения транспортных средств и детей;
- 2) организация дорожного движения в непосредственной близости от образовательного учреждения с размещением соответствующих технических средств, маршруты движения детей и расположение парковочных мест;
- 3) пути движения транспортных средств к местам разгрузки и рекомендуемых безопасных путей передвижения детей по территории школы.

II. Приложения:


- 1) Программа по изучению ПДД и профилактике ДТТ в 1-11 классах МБОУ ТСШ №2 на 2022-023 учебный год.


I. План-схемы ОУ.
План-схема района расположения ОУ,
пути движения транспортных средств и детей




Условные обозначения:

 - жилая застройка (частный сектор)

 - проезжая часть дороги


 - обочина дороги


 - тротуар

 - пешеходный переход

 - направление движения транспортных средств

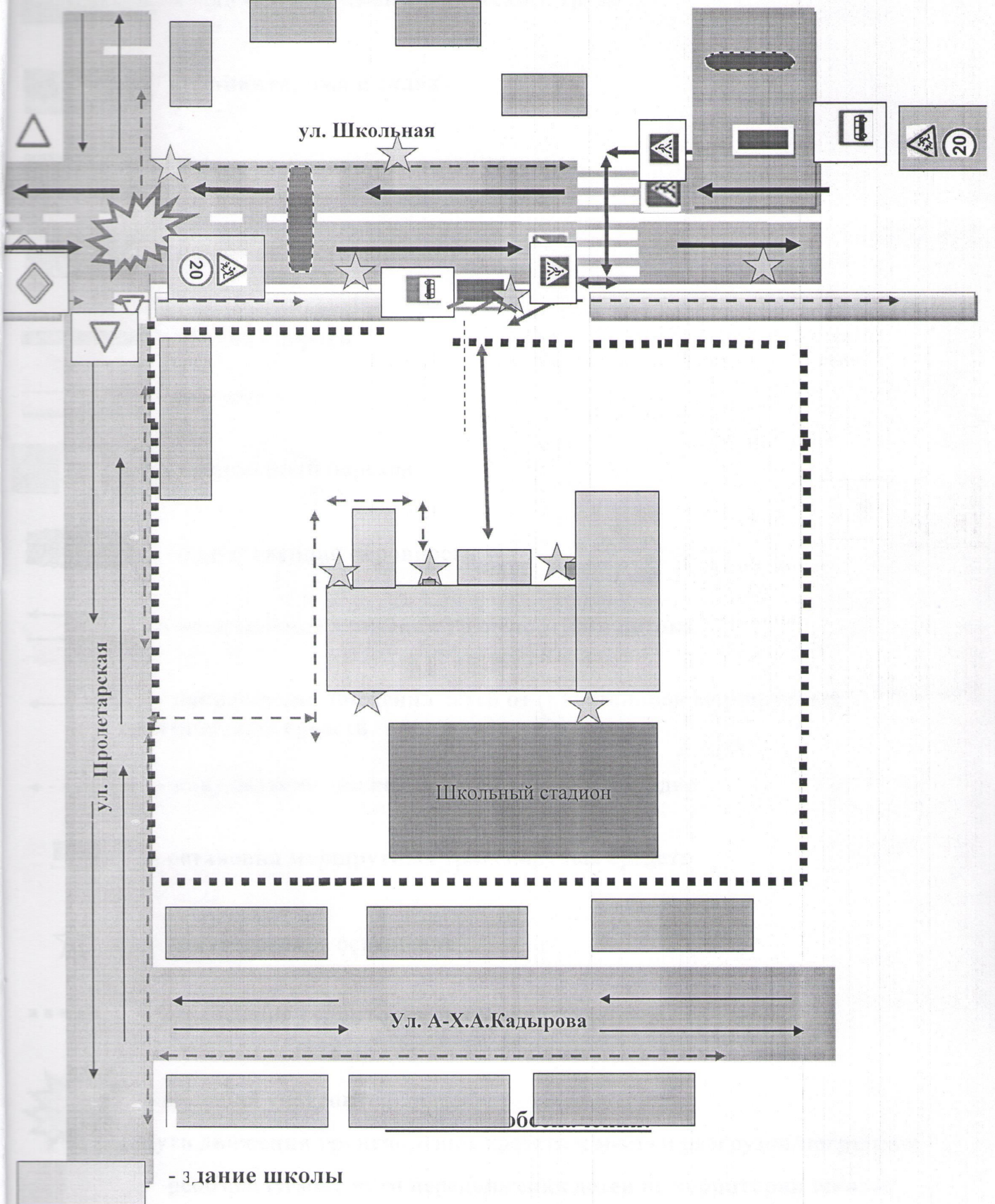
 - движение детей (учеников) в (из) школы

 - остановка маршрутных транспортных средств

 - опасные участки

 - искусственная неровность

Схема организации дорожного движения в непосредственной близости от образовательного учреждения с размещением соответствующих технических средств, маршруты движения детей и расположение парковочных мест





- здание мастерской технического труда



- здание гаража и склада



- жилая застройка (частный сектор)




- проезжая часть дороги



- обочина дороги




- тротуар



- пешеходный переход




- искусственная неровность



- направление движения транспортного потока



- направление движения детей от (к) остановок маршрутных транспортных средств



- направление движения детей в пешем порядке



- остановка маршрутных транспортных средств



- искусственное освещение

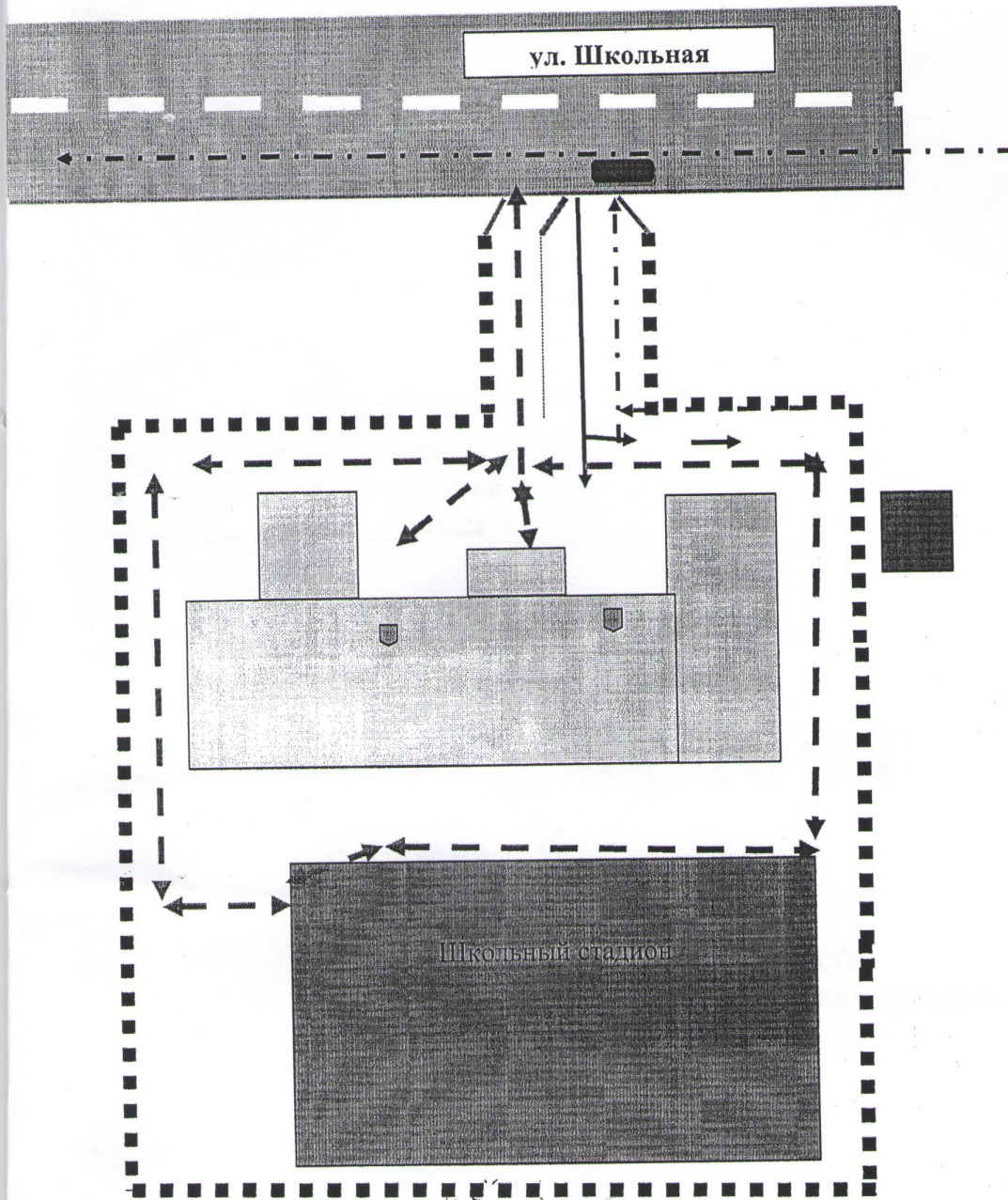


- ограждение территории школы







- опасный участок

Пути движения транспортных средств к местам разгрузки/погрузки и рекомендуемые пути передвижения детей по территории школы .



Условные обозначения:

- 
 - въезд транспортных средств
- 
 - выезд транспортных средств
- 
 - движение детей (учеников) на территории школы
- 
 - место разгрузки/погрузки